





Legende:

-  Windenergieanlage und überrotierte Fläche
-  Einspeiseleitung
-  Windenergieanlagen und überrotierte Fläche Windpark Weiler
-  bestehende Einspeiseleitung

Boden
(CASIPO, Administration de l'Environnement, 2020)

-  Altlastenfläche
-  Altlastenverdachtsfläche

Gewässer
(AGE, 2024)

-  Fließgewässer
-  wasserführender Graben

Projekt: Umweltverträglichkeitsprüfung WEA Hëlzen	
Thema: Einspeiseleitung	
Karte Nr.: 12	Datum: 30 Juni 2025
Maßstab: 1:25.000	
Plangrundlage: © ORIGINE CADASTRE: DROITS RESERVES A L'ETAT DU GRAND DUCHÉ DE LUXEMBOURG	
Auftraggeber: 	
 Oeko-Bureau Ecologie / Aménagement du territoire Didactique de l'Environnement 8, rue Neuve Tél.: (+352) 56 20 20 L-6759 Grevenmacher info@oeko-bureau.lu	